

2022 YILI

2911 SAYILI TOPLANTI VE GÖSTERİ YÜRÜYÜŞLERİ KANUNU HÜKÜMLERİNE GÖRE YAPILACAK TOPLANTI VE GÖSTERİ YÜRÜYÜŞLERİ YER VE GÜZERGAHLARI

2911 sayılı Toplantı ve Gösteri Yürüyüşleri Kanununun 6. Maddesi ile Toplantı ve Gösteri Yürüyüşleri Kanununun Uygulanmasına Dair Yönetmeliğin 3.Maddesinde toplantı yeri ve gösteri yürüyüşü güzergahının belirlenmesi hüküm altına alınmıştır.

Toplantı ve Gösteri Yürüyüşleri Kanununun Uygulanmasına Dair Yönetmeliğin 3.Maddesinde; “Toplantı ve gösteri yürüyüşleri, tüm il ve ilçe sınırları içerisinde aşağıdaki hükümlere uyulmak şartıyla her yerde yapılabilir.

a) İl ve ilçelerde toplantı ve gösteri yürüyüşü yer ve güzergâhı, kamu düzenini ve genel asayişini bozmayacak ve vatandaşların günlük yaşamını zorlaştırmayacak şekilde ve Kanunun 22 nci maddesinin birinci fıkrasında sayılan sınırlamalara uyulması kaydıyla Türkiye Büyük Millet Meclisinde grubu bulunan siyasi partilerin il ve ilçe temsilcileri ile güzergâhın geçeceği ilçe ve il belediye başkanlarının, en çok üyeye sahip üç sendikanın ve kamu kurumu niteliğindeki meslek kuruluşlarının il ve ilçe temsilcilerinin yazılı görüşleri alınarak her yıl Ocak ayında mahallin en büyük mülki amiri tarafından belirlenir. Kamu düzeni ve genel asayişin temini bakımından zorunluluk olan hallerde toplantı ve gösteri yürüyüşü yer ve güzergâhı yıl içerisinde aynı usulle değiştirilebilir. İl ve ilçenin büyüklüğü, gelişmişliği ve yerleşim özellikleri dikkate alınarak birden fazla toplantı ve gösteri yürüyüşü yer ve güzergâhı belirlenebilir.

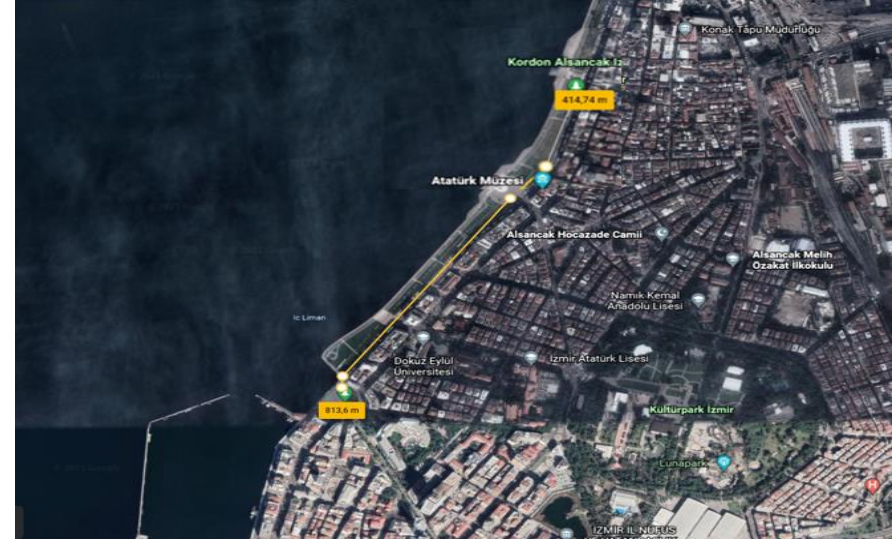
b) Belirlenen toplantı ve gösteri yürüyüşü yer ve güzergâhı yerel gazeteler ile valilik ve kaymakamlık internet sitelerinden ilan edilerek halka duyurulur. Ayrıca, kuvvet talep edilecek askeri birlik komutanlığına da bildirilir.

c) Toplantı ve gösteri yürüyüşleri yer ve güzergâhı hakkında sonradan yapılacak değişiklikler de aynı yöntemle yapılır. Bu değişiklikler duyurudan on beş gün sonra geçerli olur.

ç) Birden fazla toplantı ve gösteri yürüyüşü yer ve güzergâhının belirlendiği il ve ilçelerde düzenleme kurulu, kamu düzenini ve genel asayişini bozmayacak ve vatandaşların günlük yaşamını zorlaştırmayacak şekilde belirlenen yer ve güzergâhlardan birisini tercih edebilir.” olarak belirtilmiştir.

KONAK

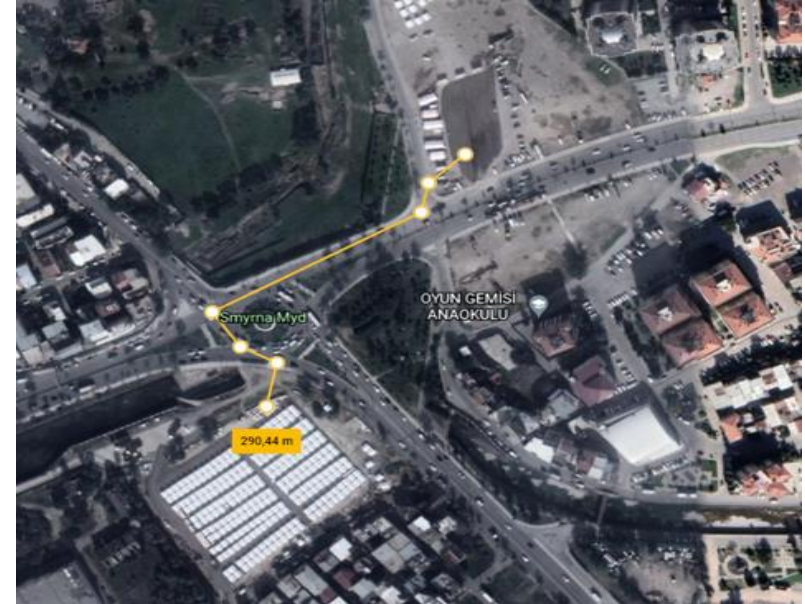
- **TOPLANTI (MİTİNG) ALANI** : Gündoğdu Meydanı.
- **ALAN YÜZÖLÇÜMÜ (KAPASİTE)** : 22.000 Metrekare – 88.000 kişi kapasiteli.
- **TOPLANMA ALANI** : 1- Cumhuriyet Meydanı
2- Alsancak Vapur İskelesi karşısı boş alan.
- **YÜRÜYÜŞ GÜZERGAHI** : 1- Cumhuriyet Meydanı Atatürk Caddesini takiben Gündoğdu Meydanına intikal (**813 metre**)
2- Alsancak Vapur İskelesi karşısından başlayarak Atatürk Caddesini takiben Gündoğdu Meydanına intikal (**414 metre**)
- **DAĞILIM GÜZERGAHI** : Atatürk Caddesi, Ali Çetinkaya Bulvarı, Dr. Mustafa Enver Bey Caddesi, Vasıf Çınar Bulvarı, Cumhuriyet Bulvarı, Bedia Muavit Sokak, 1448, 1453, 1481, 1489, 1479, 1382, 1380, 1378 Sokaklar.



Gündoğdu Meydanı ile Cumhuriyet Meydanı arası (813 metre)
Gündoğdu Meydanı ile Alsancak Vapur İskelesi karşısı (414 metre)

BAYRAKLI

- **TOPLANTI (MİTİNG) ALANI** : Smyrna Meydanı (Deve Güreşi Alanı Boş Arazi)
- **ALAN YÜZÖLÇÜMÜ (KAPASİTE)** : 9.800 Metrekare – 39.200 kişi kapasiteli
- **TOPLANMA ALANI** : Yüzbaşı İbrahim Hakkı Caddesi 2120/2 Sokak yanında bulunan Çiçek Mahallesi Pazaryeri (Semt pazarı nedeniyle Cumartesi günleri hariç)
- **YÜRÜYÜŞ GÜZERGAHI** : Yüzbaşı İbrahim Hakkı Caddesi üzerinden Smyrna Meydanı takiben Manas Bulvarı üzerinden sağa dönülerek toplanma alanına intikal. (290 metre)
- **DAĞILIM GÜZERGAHI** : Yüzbaşı İbrahim Hakkı Caddesi, Manas Bulvarı veya Nur Sultan Nazarbayev Caddesi yönüne takiben dağılması.



Çiçek Mahallesi Semt Pazaryeri ile Smyrna Meydanı arası (290 metre)

BUCA

- **TOPLANTI (MİTİNG) ALANI** : Semt Spor Sahası.
- **ALAN YÜZÖLÇÜMÜ (KAPASİTE)** : 6.500 Metrekare – 26.000 kişi kapasiteli.
- **TOPLANMA ALANI** : Uğur Mumcu Caddesi ile 306/2 Sokak kesiminde bulunan açık alan.
- **YÜRÜYÜŞ GÜZERGAHI** alanı. *1382 metre*
- **DAĞILIM GÜZERGAHI** : 272 Sokak, 289/18 Sokak ile 289 Sokak, 254/4 Sokak, Aydın Hatboyu Caddesi yönlerinde.



Semt Spor Sahası ile Uğur Mumcu Caddesi ile 306/2 Sokak kesişimi (1382 metre)

KARŞIYAKA

- **TOPLANTI (MİTİNG) ALANI** : Demokrasi Meydanı.
- **ALAN YÜZÖLÇÜMÜ (KAPASİTE)** : 3.500 Metrekare – 14.000 kişi kapasiteli.
- **TOPLANMA ALANI** : İnsan Hakları Parkı.
- **YÜRÜYÜŞ GÜZERGAHI** : İnsan Hakları Parkından hareket, Cemal Gürsel Caddesi ve Hasan Ali Yücel Bulvarını takiben (Sahil Bandı) Demokrasi Meydanı ile Balıkçı Barınaklarına kadar. **(1939 metre)**
- **DAĞILIM GÜZERGAHI** : 2018, 2019, 2020, 2022 sokakları takiben Cemal Gürsel Caddesi yönü.



Demokrasi Meydanı ile İnsan Hakları Parkı (1939 metre)

BALÇOVA

- **TOPLANTI (MİTİNG) ALANI** : Balçova Süleyman Demirel Meydanı
- **ALAN YÜZÖLÇÜMÜ (KAPASİTE)** : 3.300 Metrekare – 13.200 kişi kapasiteli
- **TOPLANMA ALANI** : Üçkuyular Feribot İskelesi Levent Marina
- **YÜRÜYÜŞ GÜZERGAHI** : Üçkuyular Feribot İskelesi Levent Marina önünden, Haydar Aliyev Bulvarını takiben Deniz Bilimleri Enstitüsü önünden sağa dönüş ile Süleyman Demirel Meydanı'na ulaşan güzergâhı kapsamaktadır. (2482 metre)
- **DAĞILIM GÜZERGAHI** : Haydar Aliyev Bulvarı Konak, Balçova, Narlıdere ve sahil şeridi istikametlerini kapsamaktadır.



Üçkuyular Feribot İskelesi Levent Marina ile Balçova Süleyman Demirel Meydanı arası (2482 metre)

ÇIĞLI

- **TOPLANTI (MİTİNG) ALANI** : Cumhuriyet Meydanı
- **ALAN YÜZÖLÇÜMÜ (KAPASİTE)** : 2.413 Metrekare – 9.652 kişi kapasiteli.
- **TOPLANMA ALANI** : Ataşehir Mahallesi 8010 Sokak Kasaplar Meydanı
- **YÜRÜYÜŞ GÜZERGAHI (171 metre)** : 8010 Sokak üzerinden sağa dönülerek Semra Aksu Caddesini takiben toplanma alanına intikal
- **DAĞILIM GÜZERGAHI** : 8001/3 Sokak üzerinden dağılımların sağlanması



Çiğli Cumhuriyet Meydanı ile Ataşehir Mahallesi 8010 Sokak Kasaplar Meydanı (171 metre)

BORNOVA

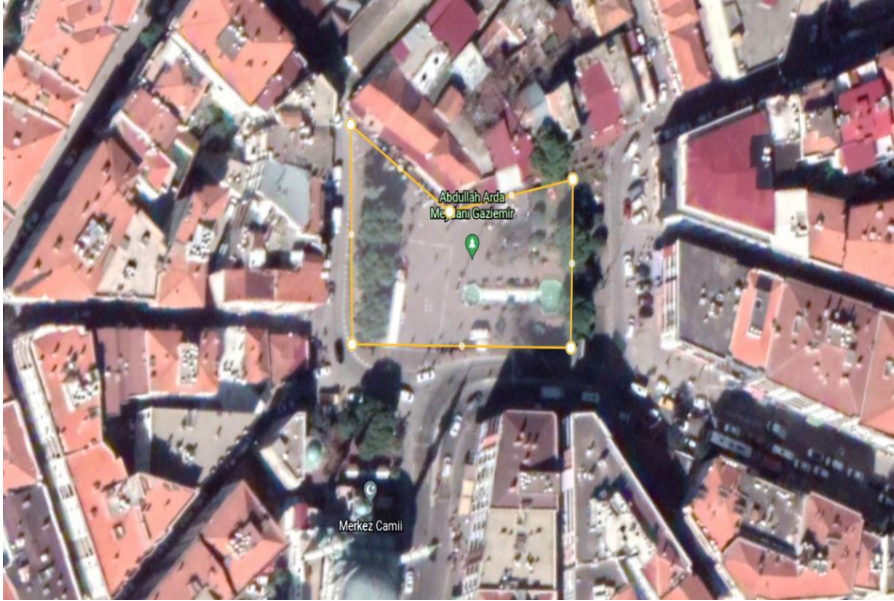
- **TOPLANTI (MİTİNG) ALANI** : Bornova Cumhuriyet Meydanı
- **ALAN YÜZÖLÇÜMÜ (KAPASİTE)** : 2.300 Metrekare – 9.200 kişi kapasiteli
- **TOPLANMA ALANI** : Aşık Veysel Rekreasyon Alanı Kavşağı (Gediz Caddesi ile Yüzbaşı İbrahim Hakkı Caddesinin kesiştiği kavşak)
- **YÜRÜYÜŞ GÜZERGAHI (1332 metre)** : Gediz Caddesi üzerinden Mustafa Kemal Caddesini takiben Cumhuriyet Meydanına intikal
- **DAĞILIM GÜZERGAHI** : Fevzi Çakmak Caddesi (Büyük Park ve Bornova Polis Merkezi İstikameti), Kazım Karabekir Caddesi yönünde olacaktır.



Bornova Aşık Veysel Rekreasyon Alanı Kavşağı ile Bornova Cumhuriyet Meydanı (1332 metre)

GAZİEMİR

- **TOPLANTI (MİTİNG) ALANI** : Abdullah Arda Meydanı.
- **ALAN YÜZÖLÇÜMÜ (KAPASİTE)** : 2.000 Metrekare – 8.000 kişi kapasiteli.
- **TOPLANMA ALANI** : Atatürk Bulvarı üzerinde bulunan Belediye Festival alanı.
- **YÜRÜYÜŞ GÜZERGAHI** : Atatürk Bulvarı üzerinde bulunan Belediye Festival alanında toplanarak Abdulhamit Yavuz Caddesini takiben Abdullah Arda Meydanına intikal edecektir. **(1034 metre)**
- **DAĞILIM GÜZERGAHI** : Abdülhamit Yavuz Caddesi 54 Sokak, Cengizhan Caddesi, Metin Henkoğlu Caddesi, Millet Caddesi, Önder Caddesi, Kubilay Caddesi.



Belediye Festival alanı ile Abdullah Arda Meydanı arası 1034 metre

GÜZELBAHÇE

- **TOPLANTI (MİTİNG) ALANI** : Atatürk Mahallesi Otobüs Son Durağı.
- **ALAN YÜZÖLÇÜMÜ (KAPASİTE)** : 500 Metrekare – 4.000 kişi kapasiteli.
- **TOPLANMA ALANI** : Cumhuriyet Meydanı (555 Sokak ile Kazım Dirik Caddesi Kesişimi)
- **YÜRÜYÜŞ GÜZERGAHI** : Kazım Dirik Caddesi, Erler Caddesi ve 565 Sokak üzerinden miting alanına intikal. (243 metre)
- **DAĞILIM GÜZERGAHI** : Şehit Kemal Caddesi, 730 Sokak, 627 Sokak, 565 Sokak
-



Atatürk Mahallesi Otobüs Son Durağı ile Cumhuriyet Meydanı arası (243 metre)

NARLIDERE

- **TOPLANTI (MİTİNG) ALANI** : Ahmet Piriştina Demokrasi Meydanı.
- **ALAN YÜZÖLÇÜMÜ (KAPASİTE)** : 1.400 Metrekare – 5.600 kişi kapasiteli.
- **TOPLANMA ALANI** : Güzel Sanatlar Fakültesi kavşağı Türkan Saylan Caddesi girişi yanında bulunan Mustafa Yücel Özbilgin parkı önü
- **YÜRÜYÜŞ GÜZERGAHI** : Mithatpaşa Caddesini takiben otoban girişi 9 Eylül Kavşağı arasında kalan kısım genel güzergâh olarak belirlenmiştir. (1252 metre)
- **DAĞILIM GÜZERGAHI** : 9 Eylül Üniversitesi Güzel Sanatlar Fakültesi kavşağından Prof. Dr. Türkan Saylan Caddesi ve Mithatpaşa Caddesi yönünden Balçova istikametine doğru.



Ahmet Piriştina Demokrasi Meydanı ile Güzel Sanatlar Fakültesi kavşağı (1252 metre)